







## 2. План – схема

**Маршруты движения организованных групп детей от ГБДОУ № 4 Василеостровского района Санкт - Петербурга к наиболее часто посещаемым объектам в ходе учебного процесса**

Условные обозначения:

	- жилая застройка
	- проезжая часть
	- тротуар
	- ГБДОУ детский сад №4 Василеостровского района Санкт - Петербурга
	- нерегулируемый пешеходный переход
	- направление безопасного движения группы детей к детской библиотеке, к Площади Балтийских Юнг

